

«УТВЕРЖДЕНО»  
Постановлением Администрации  
Белокалитвинского городского поселения  
от «\_\_\_» \_\_\_\_\_ 2019 г. № \_\_\_  
Управляющая делами  
\_\_\_\_\_ Василенко Л.Г.



Межевание территории в районе земельного участка, расположенного по адресу: Ростовская обл., Белокалитвинский район, п. Сосны, с кадастровым номером 61:04:0600007:202

## **ПРОЕКТНАЯ ДОКУМЕНТАЦИЯ**

Том 1. Проект межевания территории

1-19/03-01-2019-ПМ

ООО пб "Вектор"  
347045, Россия, Ростовская область,  
г. Белая Калитва, ул. Российская, д.302

2019г.



Межевание территории в районе земельного участка, расположенного по адресу: Ростовская обл., Белокалитвинский район, п. Сосны, с кадастровым номером 61:04:0600007:202

## **ПРОЕКТНАЯ ДОКУМЕНТАЦИЯ**

Том 1. Проект межевания территории

Руководитель



Буценко М.В.

**ООО пб "Вектор"**  
347045, Россия, Ростовская область,  
г. Белая Калитва, ул. Российская, д.302

2019г.

## СОСТАВ ДОКУМЕНТАЦИИ

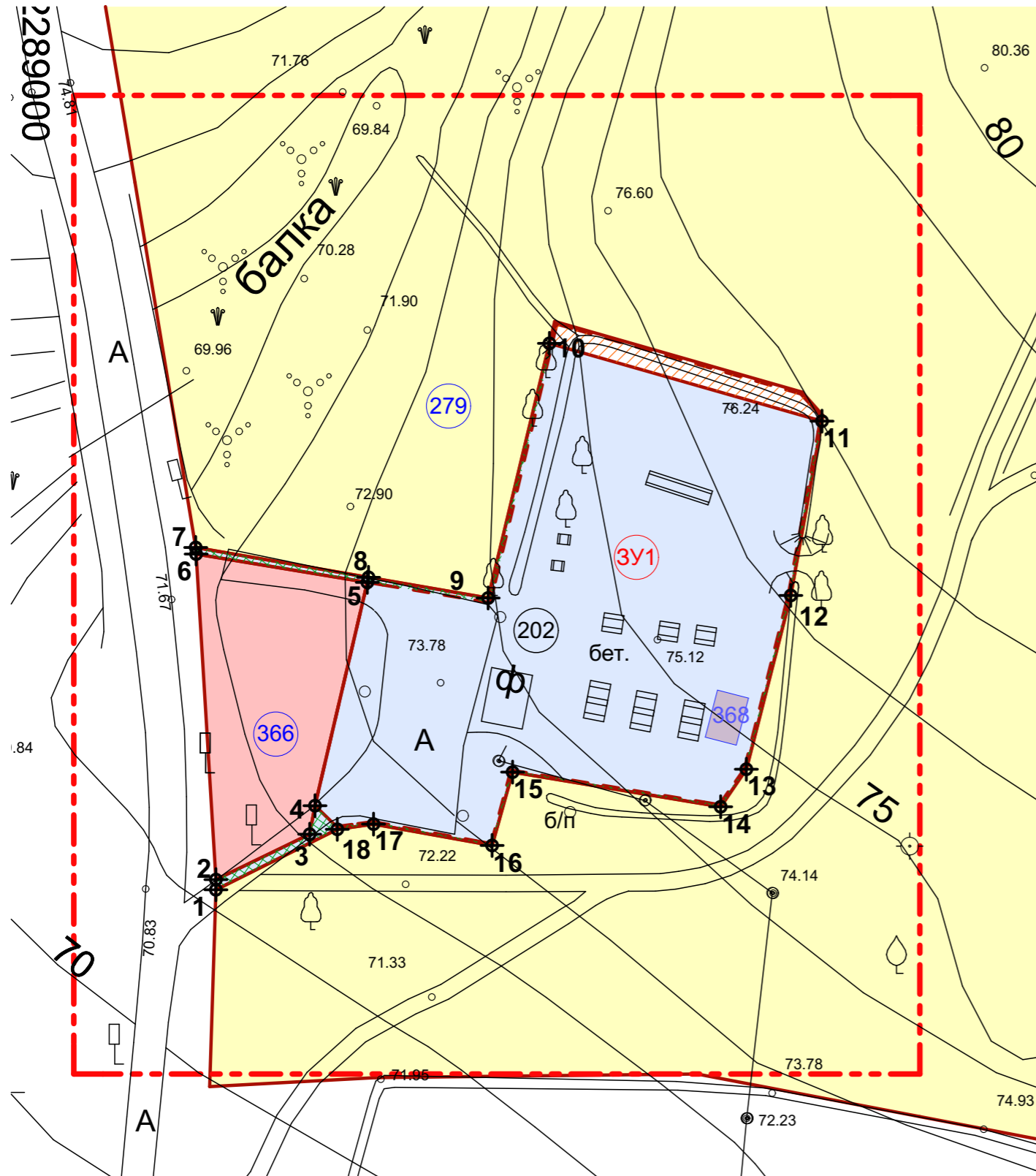
Обозначение	Наименование раздела	Примечание
Раздел 1	Проект межевания территории. Пояснительная записка	Том 1
Раздел 2	Проект межевания территории. Графическая часть	

						Проект межевания территории в районе земельного участка, расположенного по адресу: Ростовская обл., Белокалитвинский район, п. Сосны, с кадастровым номером 61:04:0600007:202					
Изм.	Кол.уч.	Лист	№Док.	Подп.	Дата	Проект межевания			Стадия	Лист	Листов
									-		
Проектир.	Каюкова Л.В.					Состав проектной документации			 <b>БЕКТОР</b> ПРОЕКТНОЕ БЮРО		

Раздел 2  
ГРАФИЧЕСКАЯ ЧАСТЬ

1:1000

Чертеж межевания



УСЛОВНЫЕ ОБОЗНАЧЕНИЯ

- Земельный участок образованный в ходе перераспределения
- Земельные участки подлежащие перераспределению
- Территория кадастрового квартала 61:04:0600007 подлежащая перераспределению
- Территория земельного участка с кадастровым номером 61:04:0600007:202 подлежащая перераспределению
- Существующий земельный участок, изменение вида разрешенного использования
- Существующие земельные участки
- Граница проектных работ

Каталог координат проектируемых участков

№ точки	Координата X	Координата Y
1	528 236,66	2 289 040,65
2	528 238,50	2 289 040,65
3	528 246,71	2 289 057,62
4	528 251,87	2 289 058,58
5	528 292,28	2 289 068,06
6	528 297,40	2 289 037,07
7	528 298,59	2 289 036,99
8	528 293,19	2 289 068,27
9	528 289,45	2 289 089,92
10	528 335,52	2 289 101,01
11	528 321,45	2 289 150,35
12	528 289,91	2 289 144,70
13	528 258,47	2 289 136,66
14	528 251,68	2 289 132,01
15	528 257,95	2 289 094,35
16	528 244,68	2 289 090,64
17	528 248,54	2 289 069,18
18	528 247,60	2 289 062,62

Ведомость учтенных земельных участков

Обозначение на плане	Кадастровый номер	Вид разрешенного использования	Площадь участка м.кв.
202	61:04:0600007:202	Под складом ГСМ	5 124
279	61:04:0600007:279	Для ведения сельскохозяйственного производства	439 580
366	61:04:0600007:366	Сельскохозяйственное использование	1 242
			445 946 м <sup>2</sup>

Ведомость з.у. образуемых в ходе перераспределения

Обозначение на плане	Вид разрешенного использования	Площадь участка м.кв.
ЗУ1	Объекты придорожного сервиса	5 124
		5 124 м <sup>2</sup>

						1-19/03-01-2019-ПМ		
						Проект межевания территории в районе земельного участка, расположенного по адресу: Ростовская обл., Белокалитвинский район, п. Сосны, с кадастровым номером 61:04:0600007:202		
Изм.	Кол.уч.	Лист	№Док.	Подп.	Дата			
						Проект межевания		Стадия
								Лист
								Листов
								П 1
Проектир.	Каюкова Л.В.					Чертеж межевания		